


| Vypracoval | Zodpovědný projektant | Zodpovědný zástupce | Kontrola | |
|---|-----------------------|---------------------|--------------------------------|--|
| | | | | |
| Kraj : Královéhradecký | | PÚsRP : Trutnov | | |
| OÚ : Úpice | | | | |
| Investor : ČR – Státní pozemkový úřad, Trutnov | | | | |
| Akce : <div style="text-align: center;"> Biokoridory a interakční prvky v k.ú. Radeč </div> | | | Stupeň : DSP + DPS | |
| | | | Datum : 10. 2024 | |
| | | | Formát : 5 A4 | |
| | | | Zak.číslo : 039 30-24 | |
| | | | Měřítko : 1:100 | |
| Obsah : Řezy tůní 9 | | | Příloha : D.1.1.2.6.10. | |



groprojekce
Litomyšl s.r.o.

ROKYCANOVA 114/IV
VYSOKÉ MÝTO 566 01
tel.
E-mail:

KATASTRÁLNÍ ÚZEMÍ
DRUH POZEMKU

RADEČ
OSTATNÍ PLOCHA

MĚŘÍTKA X/Y 1:100 / 1:100
PRÁVÝ BŘEH

LEVÝ BŘEH

NIVELETA DNA

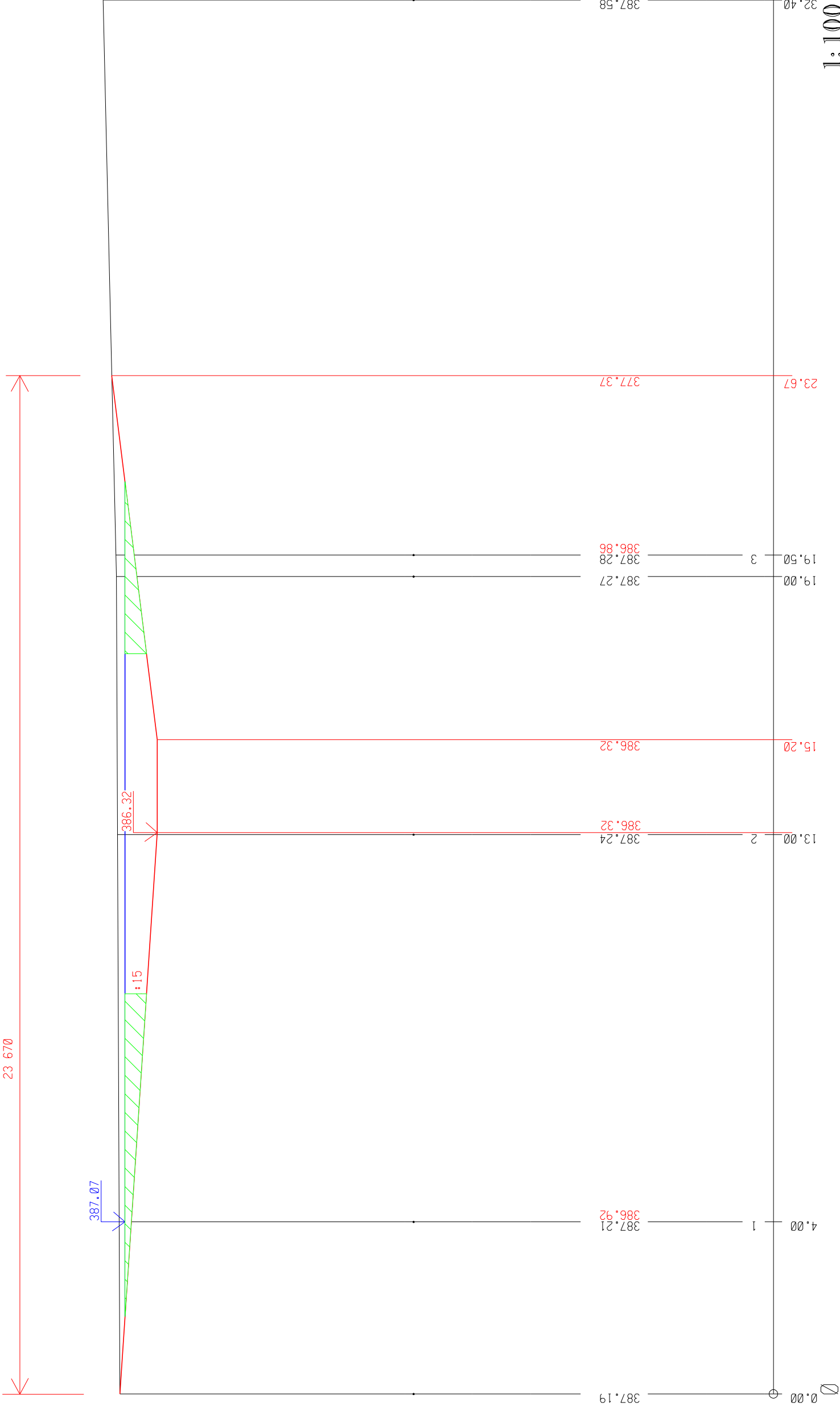
TERÉN V OSE

NEJHLUBŠÍ DNO

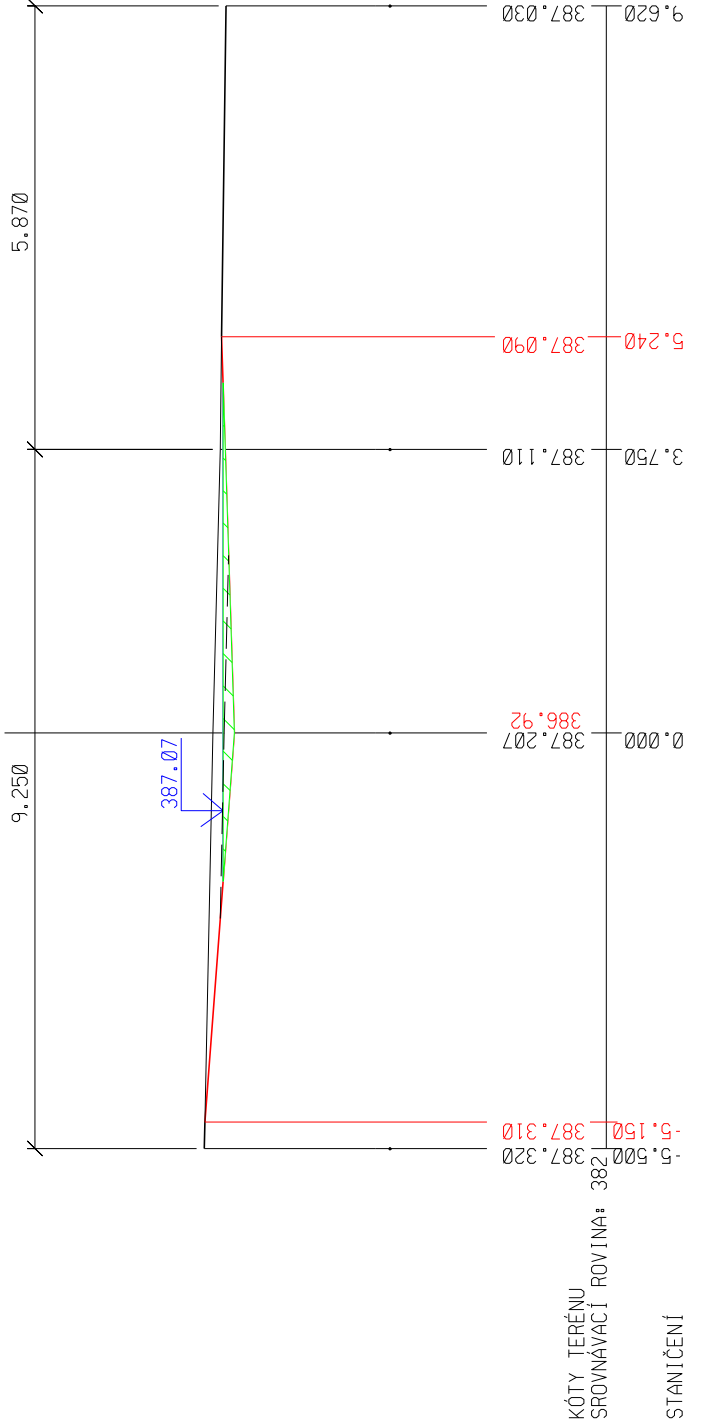
PŘÍČNÉ ŘEZY
SROVNÁVACÍ ROVINA: 372

KILOMETRÁŽ
SKLON DNA

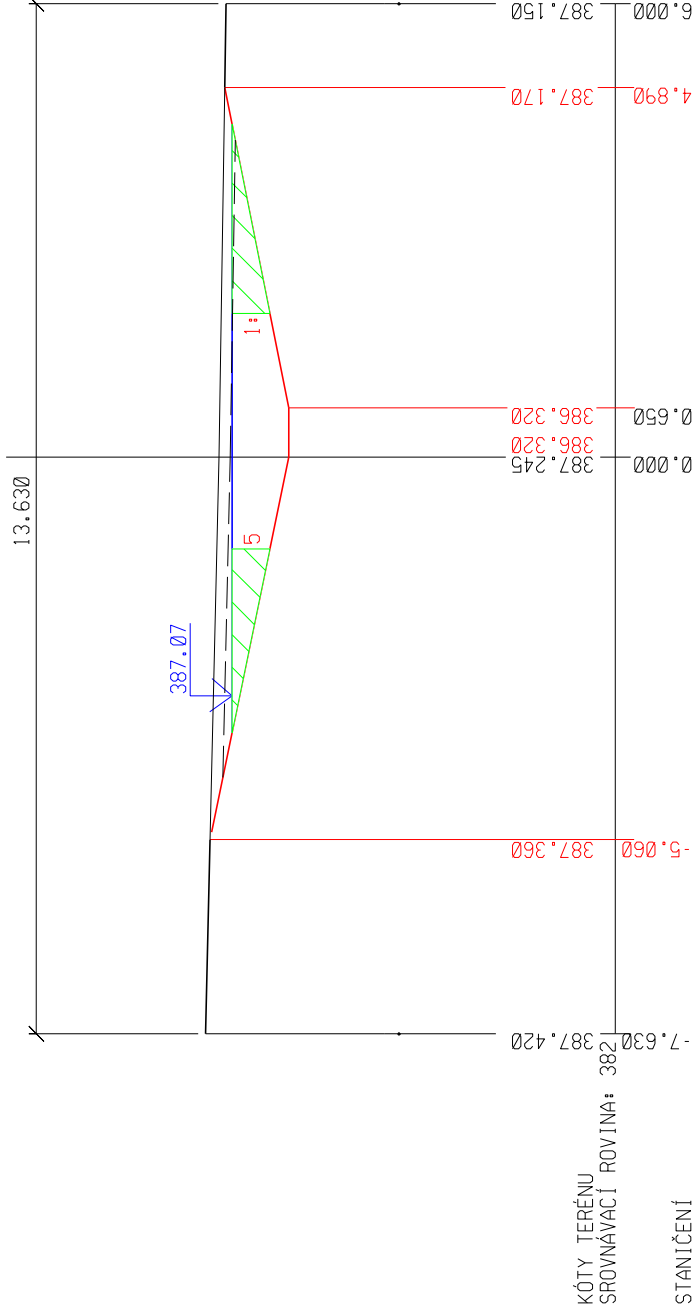
SMĚROVÉ POMĚRY



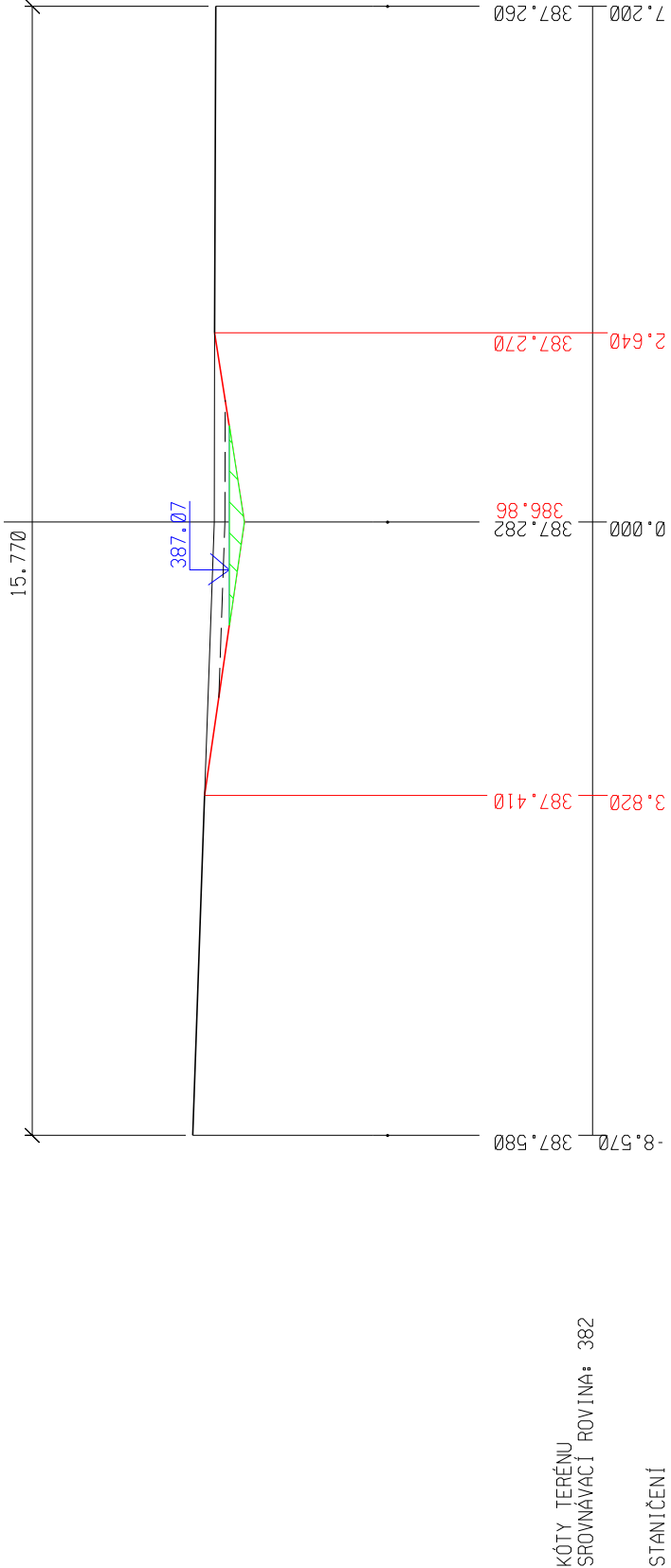
ŘEZ 1 KM 0.00400 1:100



ŘEZ 2 KM 0.01300 1:100



ŘEZ 3 KM 0.01950 1:100



LEGENDA TYPŮ ČAR:

- LINIE TERÉNU
- NÁVRH
- HLADINA
- LITORÁL

PŘÍČNÉ ŘEZY TUNÍ 9

ŘEZ 1-3